
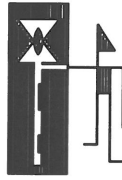




ZODP. PROJEKTANT	VYPRACOVAL	KONTROLOVAL	
	ING. MIROSLAV TOBEK	ING. RADEK MERTA	
			
 geodetická kancelář ing. Rovný ing. Merta Hviezdoslavova 55a 627 00 Brno 543248450			

OZNAČENÍ		POPIS ZMĚNY		DATUM	PODPIS
HIP	ZODP. PROJEKTANT	VYPRACOVAL	KONTROLOVAL	IM-PROJEKT, Inženýrské a mostní konstrukce, s.r.o.  Vodní 1, 602 00 BRNO tel: 533 446 080-2 fax: 533 446 089 im-projekt@im-projekt.cz www.im-projekt.cz	
	ING. MARTIN VAŠÁK				
					
INVESTOR: SÚS Jihomoravského kraje, přísp.org. kraje, Žerotínovo nám. 3/5, 601 82 BRNO					
KRAJ: JIHOMORAVSKÝ		ORP: ZNOJMO	KATASTR: JAROSLAVICE		
STAVBA: II/397 JAROSLAVICE, KM 24,750 - 25,350 ČÁST: ZÁBOROVÝ ELABORÁT				FORMÁT	A4
				DATUM	DUBEN 2014
				STUPEŇ	DSP/PDPS
				ČÍSLO ZAK.	2014446
				MĚŘÍTKO	~
PŘÍLOHA: VÝPIS DOTČENÝCH PARCEL				ČÍSLO PŘÍLOHY: G.2	ČÍSLO PARÉ:

KATASTRÁLNÍ ÚZEMÍ - JAROSLAVICE; 657531

Položka číslo	Parcela číslo		List vlastnictví	Jméno a bydliště		Druh pozemku	Výměra	Zábor			Poznámka
				vlastníka	nájemce			Trvalý	Dočasný		
	nemovitosti	nad 1 rok							do 1 roku		
1	KN 2	ZE 3	4	5	6	7	8	9	10	11	12
1	389/5		337	Vlastnické právo Jihomoravský kraj Žerotínovo náměstí 449/3 602 00 BRNO - VEVERŮ		ostatní plocha	3246	1427	-	-	Věcné břemeno (podle listiny) Věcné břemeno chůze a jízdy
				Hospodaření se svěřeným majetkem kraje Správa a údržba silnic Jihomoravského kraje, příspěvková organizace kraje Žerotínovo náměstí 449/3 601 82 BRNO - VEVERŮ							
2	389/4		337	Vlastnické právo Jihomoravský kraj Žerotínovo náměstí 449/3 602 00 BRNO - VEVERŮ		ostatní plocha	18784	2471	-	-	Věcné břemeno (podle listiny) Věcné břemeno chůze a jízdy
				Hospodaření se svěřeným majetkem kraje Správa a údržba silnic Jihomoravského kraje, příspěvková organizace kraje Žerotínovo náměstí 449/3 601 82 BRNO - VEVERŮ							
3	452		10001	Obec Jaroslavice 671 28 JAROSLAVICE		ostatní plocha	5965	18	-	-	Věcné břemeno užívání Věcné břemeno zřizování a provozování vedení
4	414		10001	Obec Jaroslavice 671 28 JAROSLAVICE		ostatní plocha	208	49	-	-	
5	415/1		10001	Obec Jaroslavice 671 28 JAROSLAVICE		ostatní plocha	204	1	-	-	Věcné břemeno zřizování a provozování
6	7108		10001	Obec Jaroslavice 671 28 JAROSLAVICE		ostatní plocha	5715	55	-	-	Věcné břemeno užívání

VÝPIS DOTČENÝCH PARCEL

KATASTRÁLNÍ ÚZEMÍ - JAROSLAVICE; 657531

Položka číslo	Parcela číslo		List vlastnictví	Jméno a bydliště		Druh pozemku	Výměra	Zábor			Poznámka
				vlastníka	nájemce			Trvalý	Dočasný		
	nemovitosti								nad 1 rok	do 1 roku	
1	2	3	4	5	6	7	8	9	10	11	12
											Věcné břemeno
											zřizování a
											provozování
											vedení
7	7176		10001	Obec Jaroslavice		ostatní plocha	2878	37	-	-	Věcné břemeno
				671 28 JAROSLAVICE							(podle listiny)
8	6979		10001	Obec Jaroslavice		ostatní plocha	6406	45	-	-	
				671 28 JAROSLAVICE							
9	7212		10001	Obec Jaroslavice		ostatní plocha	5341	38	-	-	
				671 28 JAROSLAVICE							
						CELKEM		4141	0	0	